Col du Solude, Col de St. Jean

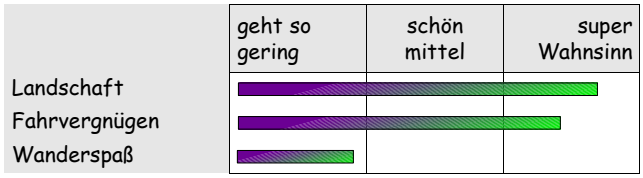

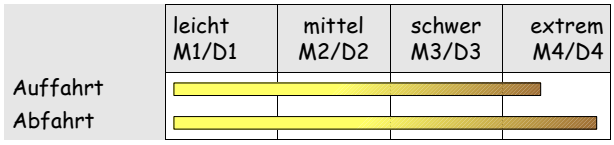

Land/Region	Frankreich/ Oisans
Startort	Col du Solude, 1680 m ü. NN
Zielort	Le Bourg d´Oisans, 720 m ü. NN
Routenverlauf	Col du Solude – Col de St. Jean – Tete de Fromentieres – Le Puy – Le Bourg d´Oisans
Distanz	11 km
Höchster Punkt	Col de St. Jean, 1842 m ü. NN
Höhe kumuliert	200 m
Schwierigkeiten	Bergauf ruppiger Karrenweg, M3; bergab anfangs D1 bis D2; im Wald immer enger und steiler werdend, sehr enge Kehren (über 150 Stück), D4; der Untergrund ist perfekt griffig (außer vielleicht bei Nässe)
Tragestrecken	Keine; Normalverbraucher werden in den Kehren häufig einen Fuß am Boden haben
Gegenrichtung	Ohne Rad eine hübsche Wanderung mit schönen Tiefblicken
Wegfindung	Kein Problem
Verkehr	Kaum denkbar
Landschaft	Hervorragende Aussichtpunkte im oberen Teil; in der Abfahrt entlang einer Felskante luftiger Ausblick auf Le Bourg d´Oisans; während der Fahrt im Wald braucht man ansonsten keine schöne Landschaft, der Weg allein genügt dem wachsamen Auge
Tipps	Vorher Kehren üben (je enger, desto besser); als Übergang eignet sich diese Strecke, wenn man z. B. Vom Col d´Ornon kommt, Abzweig an der Pont des Oulles auf Piste und Auffahrt zum Col de Solude auf Piste und später etwas Asphalt
Befahrung/Bericht	Befahrung am 14.09.2012 / www.trans-albino.de – Transalp 2012, 14. Tag